



Az AGRO.bio Hungary Kft., a Pro-Feed Kft., a Csernozjom Kft.
és kísérleti partnerei tisztelettel meghívják Önt

Szántóföldi Szemlekörök

című határszemléire, melyek több helyszínen
kerülnek megrendezésre az érdeklődő helyi gazdák számára.





Időpont

2021. február 2. – 2021. február 11. között
Részletes időpont és helyszín beosztás a második oldalon!

Program

A táblákon 10 fős köröket alkotunk a vendégekkel, a köröket 15-20 méterre egymástól alakítjuk ki.
A körökben lesz 1-1 előadó, akik kb. 15-20 percben elmondja a témáját.

Témák és előadók

-  **Növényélettan** – Szabó István, szakmérnök – Pro-Feed Kft.
-  **Tápanyaggazdálkodás** – Dr. Vona Márton és Vona Viktória, szakértők – Csernozjom Kft.
-  **A kísérleti beállítások** – Daoda Zoltán, szakmai igazgató – AGRO.bio Hungary Kft.
-  **Helyszíni talajbiológiai ismeretek** – helyszíntől függően változó

A határszemlén való részvétel ingyenes, de regisztrációhoz kötött!
Regisztrálni a <https://regionalisszakmaiforum.hu/> oldalon tud 2021.01.29. 17.00-tól.

Időpont és helyszín

Találkozási pont

2021. február 2. (kedd) 10:00-11:00

É 47.307672, K 16.710399

Gerencsér József – Acsád: 86-os úton Vátnál Vasszilvágy felé, majd Acsád – Salköveskút elágazásánál Salköveskút irányában, 2 km-re a cél balra lesz.

2021. február 2. (kedd) 13:30-14:30

É 46.744461, K 17.240701

AGRO.bio tartamkísérlet erdőtalajon – Keszthely: A várostól délre, a Festetics út / Fenéki úton haladva a település végét jelző tábla után kb. 480 m-re, a cél jobbra lesz. Balatonszentgyörgy felől, a 76. majd a 71. úton haladva, a 114. km után Keszthely dél irányában 2,3 km után a cél balra lesz.

2021. február 3. (szerda) 11:00-12:00

É 47.296128, K 18.813487

AGRO.bio tartamkísérlet csernozjom talajon – Martonvásár: A 7. úton haladva a 32. és 33. km közötti elágazásnál, Ráckeresztúr / Ercsi felé haladva 2 km után a cél balra lesz. Ercsi / Ráckeresztúr felől Martonvásár irányába, a település végét jelző tábla után 1,5 km után a cél jobbra lesz.

2021. február 4. (csütörtök) 10:00-11:00

É 47.252835, K 18.957401

Velez András – Szigetcsép: Tököl felől a Csépi úton, Szigetcsépen át a település végét jelző tábla után 1,2 km-re, majd jobbra a Tangazdaság utca felé. Kb. 570 méter után a cél balra lesz. Szigetszentmárton felől a település végét jelző tábla után 1,5 km-re, majd balra a Tangazdaság utca felé. Kb. 570 méter után a cél balra lesz.

2021. február 4. (csütörtök) 13:30-14:30

É 46.613903, K 18.988210

Dusnoki Csaba – Dunapataj: 51-es úton Budapest felől a 107. km után az első aszfaltos bejárónál jobbra, Baja felől a 108. km után az első aszfaltos bejárónál balra.

2021. február 8. (hétfő) 10:00-11:00

É 46.010054, K 17.761410

Papp Imre – Hobol: 6-os úton Szigetvár felől, Hobolon át a település túlsó végéig, a település végét jelző tábla után, kb. 70 m-re a cél balra lesz.

2021. február 9. (kedd) 10:00-11:00

É 46.492196, K 20.694618

Lehoczki András – Kardoskút: 47-es úton Orosháza felől, Kardoskúton át a település végét jelző tábla előtt, Hódmezővásárhely felé, kb. 470 m-re a cél jobbra lesz.

2021. február 9. (kedd) 13:30-14:30

É 46.885332, K 20.529961

AGRO.bio tartamkísérlet réti talajon – Szarvas: A 44. úton Szarvas felől a település végét jelző tábla után kb. 650 m-re, majd balra Mezőtúr felé haladva 2,1 km után a cél jobbra lesz. Kecskemét / Békésszentandrás felől a 73. km után jobbra, Mezőtúr felé haladva 2,1 km után a cél jobbra lesz.

2021. február 11. (csütörtök) 10:00-11:00

É 47.978824, K 21.680312

AGRO.bio tartamkísérlet savanyú homoktalajon – Nyíregyháza: A 38. úton Nyíregyháza felől a település végét jelző tábla előtt balra, a Kagyló utcán végig kb. 280 m-re a cél szemben lesz. Tokaj felől a 36. km-nél rögtön balra, a Kagyló utcán végig kb. 350 m-re a cél jobbra lesz.

Médiatámogatónk:

Agrárágazat

AGRÁRUNIÓ



AGRO TREND
AGRÁRGAZDASÁGI SZAKPÓRTÁL

MezőHír

